
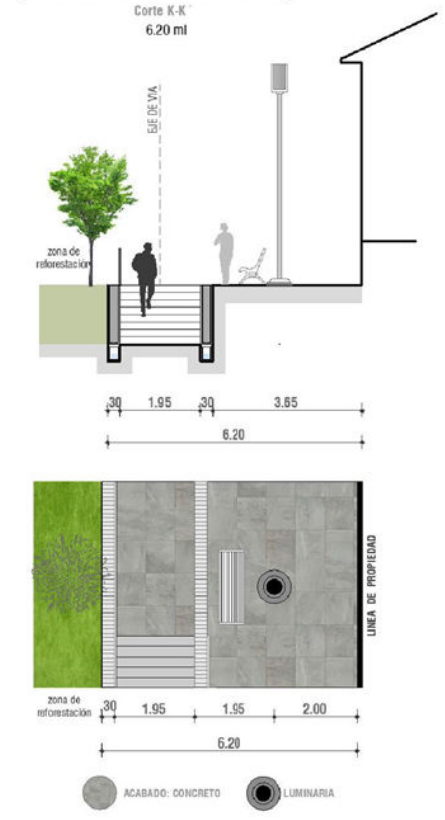
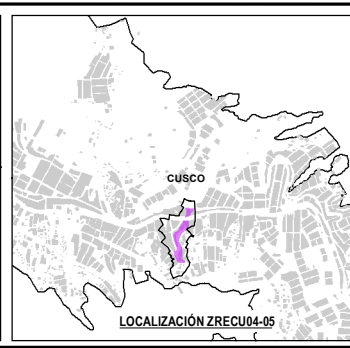
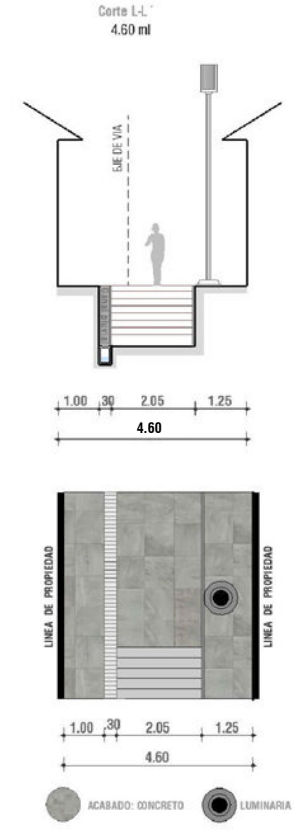


JERARQUIA VIAL
ESC.: 1/2500

PASAJE 19 - SIN NOMBRE

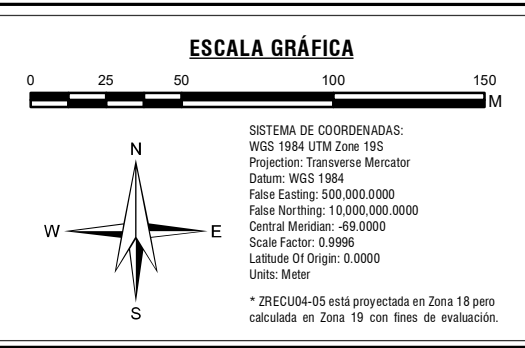


PASAJE 10 - SIN NOMBRE



LEYENDA

	ZONA DE REGLAMENTACION ESPECIAL		ESCALINATA		JERARQUIA VIAL
	AMBITO DE ESTUDIO		SECCION DE VIA		COLECTORA
	AGRUPACIONES URBANAS		LOCAL		PASAJE
	ÁREAS DE APORTE				
	MANZANA ENTORNO URBANO				
	ZONA DE PROTECCIÓN AMBIENTAL				
	BORDE URBANO				
	CURVAS DE NIVEL				
	RED HIDRICA				



	MUNICIPALIDAD PROVINCIAL DE CUSCO		GERENCIA DE DESARROLLO URBANO Y RURAL	
PLAN ESPECIFICO ZRECU04-05				
PROYECTO: "MEJORAMIENTO Y RECUPERACIÓN DE LAS CONDICIONES DE HABITABILIDAD URBANA EN 41 ZONAS DE REGLAMENTACIÓN ESPECIAL DE LA PROVINCIA DE CUSCO"				
MAPA: ESTRUCTURA VIAL: JERARQUIA VIAL - SECCIONES DE VIA				
AGROPACIONES:	A.P.V. CAMINO INCA, A.P.V. CAMPO VERDE, A.P.V. VILLA CAZORLA Y AA.HH. SEÑOR DE HUANCA - QUEBRADA LUIS HUAYCO	ELABORADO POR:	EQUIPO TECNICO PM41ZRE	ESCALA: 1:2.500
FUENTE:	PMU CUSCO - SGO/TP PMU CUSCO - SGO/TP LEVANTAMIENTO TOPOGRAFICO 41 ZRE FICHAS TÉCNICAS 41 ZRE HABILITACIONES URBANAS	UBICACIÓN:	REGION : CUSCO PROVINCIA : CUSCO DISTRITO : CUSCO	REFERENCIALES SON FEBRERO - 2021
				MP-FC 02D